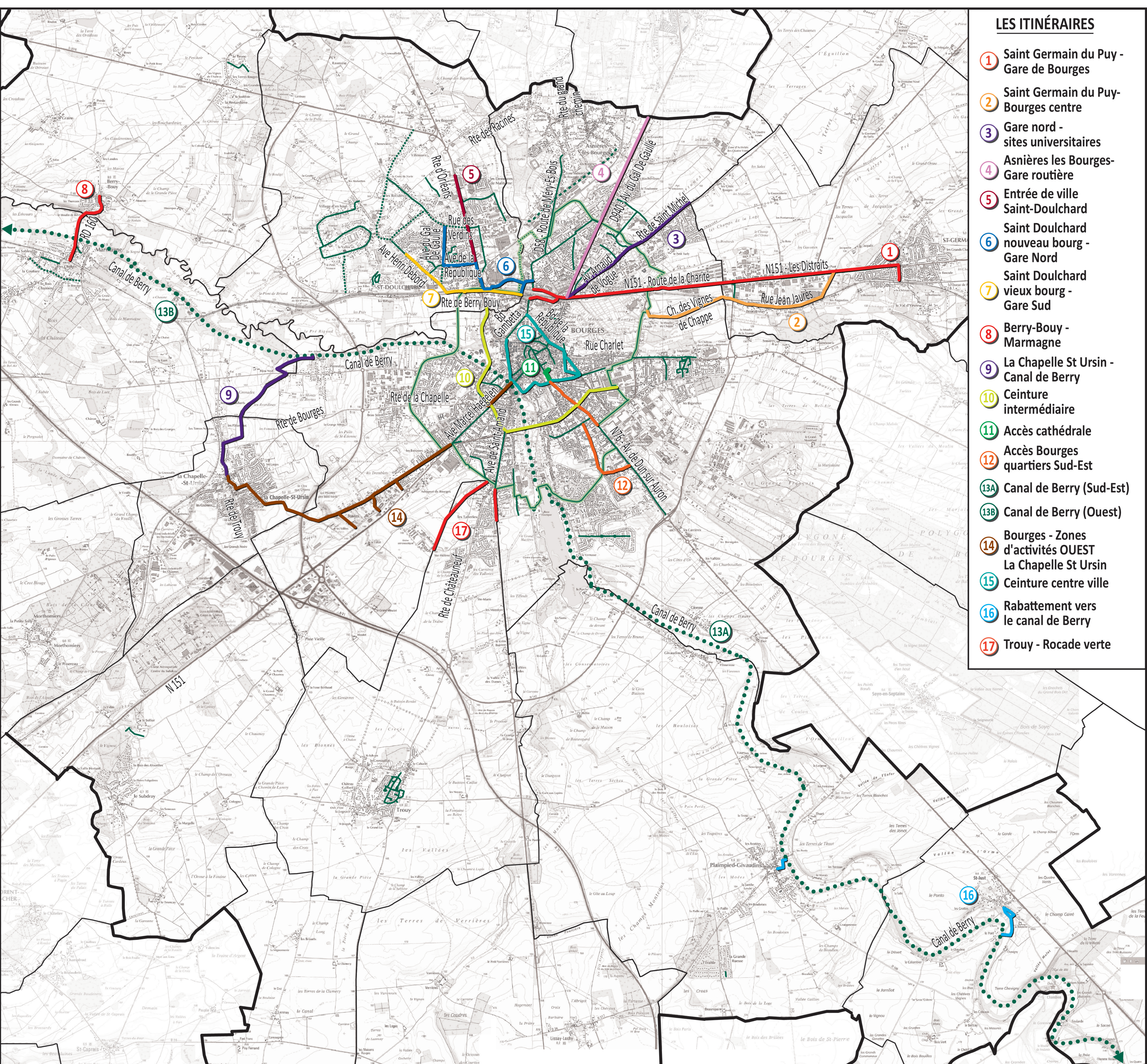


LES ITINÉRAIRES

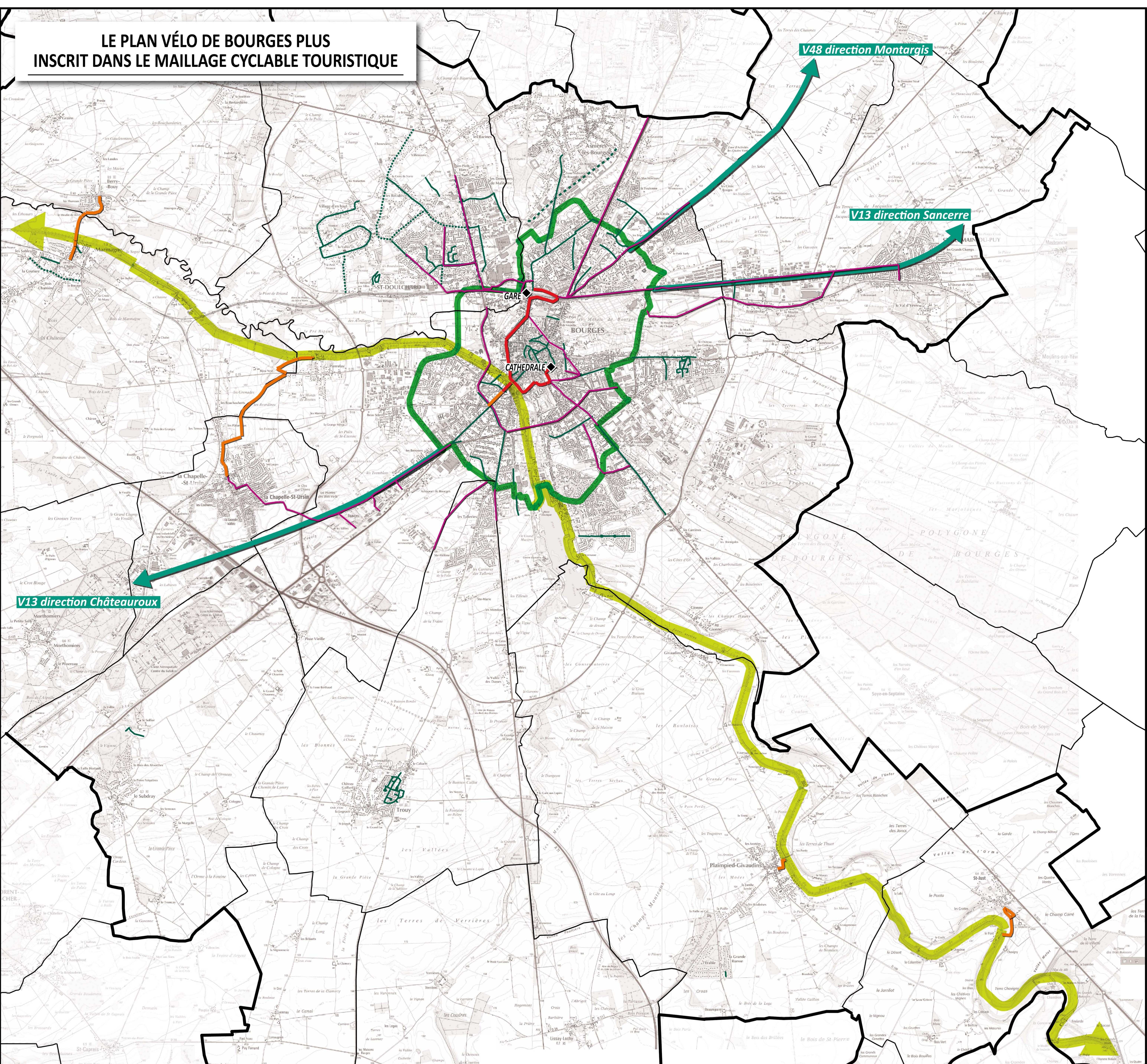
- 1** Saint Germain du Puy - Gare de Bourges
- 2** Saint Germain du Puy - Bourges centre
- 3** Gare nord - sites universitaires
- 4** Asnières les Bourges - Gare routière
- 5** Entrée de ville Saint-Doulchard
- 6** Saint Doulchard nouveau bourg - Gare Nord
- 7** Saint Doulchard vieux bourg - Gare Sud
- 8** Berry-Bouy - Marmagne
- 9** La Chapelle St Ursin - Canal de Berry
- 10** Ceinture intermédiaire
- 11** Accès cathédrale
- 12** Accès Bourges quartiers Sud-Est
- 13A** Canal de Berry (Sud-Est)
- 13B** Canal de Berry (Ouest)
- 14** Bourges - Zones d'activités OUEST La Chapelle St Ursin
- 15** Ceinture centre ville
- 16** Rabattement vers le canal de Berry
- 17** Trouy - Rocade verte



<ul style="list-style-type: none"> Liaisons cyclables sélectionnées 	<ul style="list-style-type: none"> Aménagements cyclables existants réglementaires Aménagements cyclables existants non réglementaires Aménagements cyclables projetés d'intérêt communal 	<ul style="list-style-type: none"> Rocade verte réalisée Rocade verte projetée
---	---	---

2 km










LE PLAN VÉLO DE BOURGES PLUS INSCRIT DANS LE MAILLAGE CYCLABLE TOURISTIQUE



V13 direction Châteauroux

V48 direction Montargis

V13 direction Sancerre

- | | | | | | |
|--|---|---|--|---|------------------------------|
|  | Rabattement Canal de Berry
utilitaire et touristique |  | Aménagements cyclables existants
réglementaires |  | Canal de Berry |
|  | Rabattement Canal de Berry |  | Aménagements cyclables existants
non réglementaires |  | Rocade verte |
|  | Itinéraires intégrés
au Plan vélo |  | Aménagements cyclables projetés
d'intérêt communal |  | Véloroute Voie Verte
2 km |